


DATI GENERALI

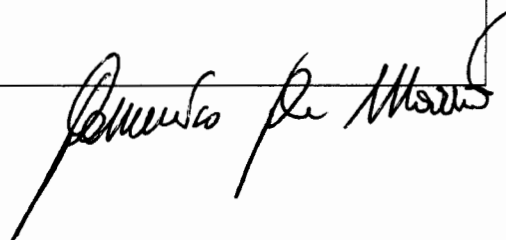
| | |
|--------------------------------|--|
| Nome | DE MARIA DOMENICO |
| Indirizzo residenza | 5, VIA CANALELLO, 89017, SAN GIORGIO MORGETO, ITALIA |
| Nazionalità | Italiana |
| Luogo e data di nascita | Taurianova (RC) ; il 26.06.1975 |
| Cod. Fisc. | DMRDNC 75H26L063D |
| P.IVA | 02227420805 |
| Indirizzo studio | 60, CORSO FRANCESCO SOFIA ALESSIO, 89029, TAURIANOVA, ITALIA |
| Telefono | 328.2690344 |
| E-mail | demariadomenico@alice.it |
| PEC | demariadomenico@epap.sicurezzapostale.it |
| Iscrizione Albo | Albo Ordine Dei Geologi Della Calabria ; nel 24/06/2002 N. 659 |
| Iscrizione Cassa Previdenziale | EPAP matricola n. 018590W dal 26.01.2004 |
| Qualifica Professionale | Libero Professionista |

INCARICHI PROFESSIONALI:**A. PUBBLICO**

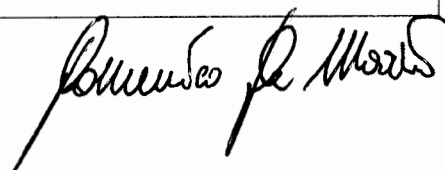
| | |
|--|--|
| <ul style="list-style-type: none"> • Date (12-2018) • Estremi Incarico • Committente • Tipo di impiego • Principali mansioni e responsabilità • Livello dell'incarico svolto • Fase Progettazione • Importo lavori | <p>Affidamento servizi tecnici di studio per la "Prevenzione del rischio sismico - indagini di microzonazione sismica di Livello 1" ai sensi della O.C.D.P.C. N°52 DEL 20 FEBBRAIO 2013.</p> <p>(Importo inferiore a € 100.000,00)</p> <p>Determinazione n. 391 del 06/12/2018</p> <p>Amministrazione Comunale di San Ferdinando (RC)</p> <p>Incarico Professionale</p> <p>Geologico – Cartografico</p> <p>Progetto Definitivo</p> <p>Conclusa</p> |
| <ul style="list-style-type: none"> • Date (12-2018) • Estremi Incarico • Committente • Tipo di impiego • Principali mansioni e responsabilità • Livello dell'incarico svolto • Fase Progettazione • Importo lavori | <p>Adeguamento sismico scuola elementare di Giffone.</p> <p>(Importo inferiore a € 100.000,00)</p> <p>Determinazione n. 47 del 20/12/2018</p> <p>Amministrazione Comunale di Giffone (RC)</p> <p>Incarico Professionale</p> <p>Geologico – Geofisico</p> <p>Progetto Definitivo</p> <p>Conclusa</p> |
| <ul style="list-style-type: none"> • Date (12-2018) • Estremi Incarico • Committente | <p>Interventi di Completamento ed adeguamento dei lavori eseguiti all'ampliamento del cimitero nuovo comunale.</p> <p>(Importo inferiore a € 100.000,00)</p> <p>Determinazione n. 242 del 28/12/2018</p> <p>Amministrazione Comunale di Bovalino (RC)</p> |




| | |
|--|--|
| <ul style="list-style-type: none"> • Tipo di impiego • Principali mansioni e responsabilità • Livello dell'incarico svolto • Fase Progettazione • Importo lavori | Incarico Professionale Geologico – Geofisico Progetto Definitivo - Esecutivo Conclusa € 600.000,00 |
| <ul style="list-style-type: none"> • Date (11-2018) • Estremi Incarico • Committente • Tipo di impiego • Principali mansioni e responsabilità • Livello dell'incarico svolto • Fase Progettazione | Studio di vulnerabilità sismica della Scuola Media di Feroletto della Chiesa. (Importo inferiore a € 100.000,00) Determinazione n. 81 del 26/11/2018 Amministrazione Comunale di Feroletto della Chiesa (RC) Incarico Professionale Geologico – Geofisico Progetto Definitivo Conclusa |
| <ul style="list-style-type: none"> • Date (10-2018) • Estremi Incarico • Committente • Tipo di impiego • Principali mansioni e responsabilità • Livello dell'incarico svolto • Fase Progettazione • Importo lavori | Lavori di adeguamento sismico Scuola Secondaria di I° grado – Piazza Cav. Fusca - Classe d'uso della struttura IV, vita nominale 50 anni. (Importo inferiore a € 100.000,00) Determinazione n. 42 del 25/10/2018- Determinazione n. 28 del 26/03/2019 Amministrazione Comunale di Vazzano (VV) Incarico Professionale Geologico – Geofisico Progetto Esecutivo Conclusa € 338.850,00 |
| <ul style="list-style-type: none"> • Date (07-2018) • Estremi Incarico • Committente • Tipo di impiego • Principali mansioni e responsabilità • Livello dell'incarico svolto • Fase Progettazione • Importo lavori | Lavori di "Riqualificazione ambientale area ex discarica Colajero". Determinazione a contrattare ex articolo 192 D. Lgs. 18/08/2001, n. 267 e art. 32, comma 2 del D. Lgs. n. 50/2016 e s.m.i. e affidamento dei servizi tecnici concernenti la progettazione esecutiva e coordinamento in materia di sicurezza in fase di progettazione, direzione, misura e contabilità dei lavori ed accertamento della regolare esecuzione. (Importo inferiore a € 100.000,00) Determinazione n. 148 del 26/07/2018 Amministrazione Comunale di San Giorgio Morgeto (RC) Incarico Professionale Geologico – Geofisico Progetto Esecutivo Conclusa € 544.726,00 |
| <ul style="list-style-type: none"> • Date (09-2017) • Estremi Incarico • Committente • Tipo di impiego • Principali mansioni e responsabilità • Livello dell'incarico svolto • Fase Progettazione | Progetto: "Arance della Legalità – Progetto CLS (Contratti Locali di Sicurezza). Realizzazione di un immobile da adibire a laboratorio e ad area attrezzata per la lavorazione agrumicola (linea del fresco) e la trasformazione artigianale degli agrumi (marmellate) in un terreno confiscato alla mafia sito in Taurianova, località Cuccumello" (Importo inferiore a € 100.000,00) Determinazione n. 239 del 22/09/2017 Amministrazione Comunale di Taurianova (RC) Incarico Professionale Geologico – Geofisico Progetto Definitivo-Esecutivo Conclusa |



| | |
|--|--|
| • Importo lavori | € 215.600,00 |
| <ul style="list-style-type: none"> • Date (07-2017) • Estremi Incarico • Committente • Tipo di impiego • Principali mansioni e responsabilità • Livello dell'incarico svolto • Fase Progettazione • Importo lavori | Progetto: "Lavori di manutenzione straordinaria e adeguamento impianti sportivi esistenti in località Faricò" (Importo inferiore a € 100.000,00) Determinazione n. 79 del 13/07/2017 Amministrazione Comunale di Albi (CZ) Incarico Professionale Geologico – Geofisico Progetto Definitivo-Esecutivo Conclusa |
| <ul style="list-style-type: none"> • Date (07-2016) • Estremi Incarico • Committente • Tipo di impiego • Principali mansioni e responsabilità • Livello dell'incarico svolto • Fase Progettazione • Importo lavori | Progetto: "Intervento integrato per il recupero della via lungomare e la ricostruzione dell'opera di difesa costiera aderente" (Importo inferiore a € 100.000,00) Determinazione n. 165 del 08/07/2016 Amministrazione Comunale di Siderno (RC) Incarico Professionale Geologico – Geofisico Progetto Definitivo-Esecutivo Conclusa € 1.027.831,11 |
| <ul style="list-style-type: none"> • Date (03-2016) • Estremi Incarico • Committente • Tipo di impiego • Principali mansioni e responsabilità • Livello dell'incarico svolto • Fase Progettazione • Importo lavori | Progetto: "Intervento integrato per il recupero della via lungomare e la ricostruzione dell'opera di difesa costiera aderente" (Importo inferiore a € 100.000,00) Determinazione n. 31 del 24/02/2016 Amministrazione Comunale di Siderno (RC) Incarico Professionale Geologico – Geofisico Progetto Preliminare Conclusa € 1.027.831,11 |
| <ul style="list-style-type: none"> • Date (06-2015) • Estremi Incarico • Committente • Tipo di impiego • Principali mansioni e responsabilità • Livello dell'incarico svolto • Fase Progettazione • Importo lavori | Progetto: "Ristrutturazione ex scuola media per la realizzazione della Caserma dei Carabinieri - Punto COM" (Importo inferiore a € 100.000,00) Determinazione n.83 del 19.06.2015 Amministrazione Comunale di Serrata (RC) Incarico Professionale Geologico – Geofisico Progetto Preliminare-Definitivo-Esecutivo In corso € 188.090,00 |
| <ul style="list-style-type: none"> • Date (11-2014) • Estremi Incarico • Committente • Tipo di impiego • Principali mansioni e responsabilità • Livello dell'incarico svolto | Piano di Microzonazione Sismica Collaborazione Cartografica Amministrazione Comunale di San Giorgio Morgeto (RC) Incarico Professionale Cartografia GIS Microzonazione di I Livello |




| • Fase Progettazione | Conclusa |
|--|---|
| <ul style="list-style-type: none"> • Date (09-2013) • Estremi Incarico • Committente • Tipo di impiego • Principali mansioni e responsabilità • Livello dell'incarico svolto • Fase Progettazione • Importo lavori | <p>Redazione delle indagini geologiche preliminari: "POR Calabria FERST 2007/2013 Asse IV "Inclusione sociale" OB. SP. 4.4.2 Asse VIII "Città" OB. SP. 8.1.2 " Progetto per la creazione di una rete di accoglienza abitativa e di inclusione sociale nelle aree urbane per i lavoratori immigrati e le loro famiglie"</p> <p>(Importo inferiore a € 100.000,00)</p> <p>Determinazione n.673 R.G. del 30.09.2013</p> <p>Amministrazione Comunale di Rosarno (RC)</p> <p>Incarico Professionale</p> <p>Geologico – Geotecnico</p> <p>Progetto Preliminare</p> <p>Conclusa</p> <p>€ 2.4001,00</p> |
| <ul style="list-style-type: none"> • Date (07-2011) • Estremi Incarico • Committente • Tipo di impiego • Principali mansioni e responsabilità • Livello dell'incarico svolto • Fase Progettazione • Importo lavori | <p>Progetto: "Ripristino gestione della viabilità della S.P. 58 – Comune di Serrata – Chiusa al transito a seguito degli eventi alluvionali 2008"</p> <p>(Importo inferiore a € 100.000,00)</p> <p>Determinazione n.123 del 21.07.2011</p> <p>Amministrazione Comunale di Serrata (RC)</p> <p>Incarico Professionale</p> <p>Geologico – Geotecnico</p> <p>Progetto Preliminare-Definitivo-Esecutivo</p> <p>Conclusa</p> <p>€ 207.000,00</p> |
| <ul style="list-style-type: none"> • Date (08-2009) • Estremi Incarico • Committente • Tipo di impiego • Principali mansioni e responsabilità • Livello dell'incarico svolto • Fase Progettazione • Importo lavori | <p>Progetto: Ristrutturazione palazzo Gagliardi per la lavorazione del legno</p> <p>(Importo inferiore a € 100.000,00)</p> <p>Amministrazione Comunale di Serrata (RC)</p> <p>Incarico Professionale</p> <p>Geologico – Geotecnico</p> <p>Progetto Esecutivo</p> <p>Conclusa</p> <p>€ 108.389,00</p> |
| <ul style="list-style-type: none"> • Date (07-2007) • Committente • Tipo di impiego • Principali mansioni e responsabilità • Livello dell'incarico svolto • Fase Progettazione • Importo Lavori | <p>Affidamento di incarico professionale per redazione relazione geologica inerente ai Lavori di costruzione strada collegamento via C.Colombo – ingresso paese - Comune di Bivongi (RC)</p> <p>Determinazione n. 58 del 11.09.2007</p> <p>Amministrazione Comunale Bivongi (RC)</p> <p>Incarico Professionale</p> <p>Studio Geologico</p> <p>Progetto Esecutivo</p> <p>Conclusa da considerarsi al 50%</p> <p>€ 350.000,00</p> |
| <ul style="list-style-type: none"> • Date (06-2006) • Estremi Incarico • Committente • Tipo di impiego • Principali mansioni e responsabilità | <p>Progetto Di Infrastrutturazione Per La Localizzazione Di Attività Produttive Nel Comune Di Serrata (RC)</p> <p>Determinazione n. 186 del 20.04.2005</p> <p>Amministrazione Comunale Serrata (RC)</p> <p>Incarico Professionale</p> <p>Studio Geomorfologico – Geotecnico</p> |




| | |
|--|---|
| <ul style="list-style-type: none"> • Livello dell'incarico svolto • Fase Progettazione • Importo Lavori | Progetto Esecutivo Conclusa € 185.000,00 |
| <ul style="list-style-type: none"> • Date (03-2006) • Committente • Tipo di impiego • Principali mansioni e responsabilità • Livello dell'incarico svolto • Fase Progettazione | Progetto Di Recupero E Riqualificazione Ambientale Dell'Area Della Ex Discarica Sita In Località Colajero Nel Comune Di San Giorgio Morgeto In Prov. Di Reggio Calabria Consorzio Forestale "ASPROSERRE"; Via Garibaldi n. 95, 89021 Cinquefrondi (RC) Incarico Professionale Studio Geomorfologico – Geotecnico Progetto Esecutivo Conclusa |
| <ul style="list-style-type: none"> • Date (01-2006) • Estremi Incarico • Committente • Tipo di impiego • Principali mansioni e responsabilità • Livello dell'incarico svolto • Fase Progettazione | Progetto: Interventi Urgenti Per La Riduzione Del Rischio Idrogeologico Determinazione n. 462 del 19.10.2005 Amministrazione Comunale Cinquefrondi (RC) Incarico Professionale Studio Geomorfologico – Geotecnico Progetto Esecutivo Conclusa |
| <ul style="list-style-type: none"> • Date (04-2005) • Estremi Incarico • Committente • Tipo di impiego • Principali mansioni e responsabilità • Livello dell'incarico svolto • Fase Progettazione | Progetto: Recupero del Patrimonio Rurale: Recupero di una struttura rurale, ex deposito di derrate, da destinare a sala polifunzionale Determinazione n. 242 del 16.07.2007 Amministrazione Comunale di Serrata (RC) Incarico Professionale Studio Geologico – Geotecnico Progetto Esecutivo Conclusa |
| <ul style="list-style-type: none"> • Date (06-2004) • Committente • Tipo di impiego • Principali mansioni e responsabilità • Livello dell'incarico svolto • Fase Progettazione | Progetto: Riqualificazione del centro urbano comune di Serrata con messa in sicurezza di fabbricati. (Importo inferiore a € 100.000,00) Committente: Comunità Montana Versante Tirrenico Settentrionale (Cinquefrondi) Incarico Professionale Studio Geologico – Geotecnico Progetto Esecutivo Conclusa |
| <ul style="list-style-type: none"> • Date (07-2003) • Estremi Incarico • Committente • Tipo di impiego • Principali mansioni e responsabilità • Livello dell'incarico svolto • Fase Progettazione | Progetto: Lavori Di Demolizione E Ristrutturazione Ex Mercato Coperto Da Destinare Ad Edificio Polifunzionale Per Attività Socio - Culturali e Didattiche (Importo inferiore a € 100.000,00) Determina n. 244 del 12.06.2003 Amministrazione Comunale di Cinquefrondi (RC) Incarico Professionale Studio Geologico – Geotecnico Progetto Esecutivo Conclusa |

B. PRIVATO

| | |
|---|---|
| <ul style="list-style-type: none"> • Date (2009-2014) • Committente | Effettuazione di n. 500 Inquadri Sismiche - MASW Sul Territorio Regionale e Nazionale Enti e Tecnici Vari |
|---|---|



| | |
|--|---|
| <ul style="list-style-type: none"> • Tipo di impiego • Principali mansioni e responsabilità • Livello dell'incarico svolto • Fase Progettazione | Servizio Indagini Indagini MASW Varie Fasi Progettuale Conclusa |
| <ul style="list-style-type: none"> • Date (07-2014) • Estremi Incarico • Committente • Tipo di impiego • Principali mansioni e responsabilità • Livello dell'incarico svolto • Fase Progettazione | Piano Comunale di Spiaggia - Comune di Vibo Valentia (VV) Collaborazione Cartografica Geologo Carmine Malivindi Consulenza Cartografica Cartografia GIS Progettazione Definitiva Conclusa |
| <ul style="list-style-type: none"> • Date (06-2014) • Estremi Incarico • Committente • Tipo di impiego • Principali mansioni e responsabilità • Livello dell'incarico svolto • Fase Progettazione | Misure Inclino metriche su n.2 istallazioni - Comune di Molochio (RC) Consulenza Geologo Carmelo Malivindi Servizio Indagini Letture e restituzione dati Progettazione Esecutiva Conclusa |
| <ul style="list-style-type: none"> • Date (07-2013) • Estremi Incarico • Committente • Tipo di impiego • Principali mansioni e responsabilità • Livello dell'incarico svolto • Fase Progettazione | Misure Inclino metriche su n.1 istallazione - Comune di Cetraro (VV) Consulenza Geologo Enzo Morelli Servizio Indagini Letture e restituzione dati Perizia Tecnica Conclusa |
| <ul style="list-style-type: none"> • Date (01-2012) • Committente • Tipo di impiego • Principali mansioni e responsabilità • Livello dell'incarico svolto • Fase Progettazione | Caratterizzazione geo-morfologica, idrografica, idrologica ed idrogeologica; predisposizione ed esecuzione di un piano di indagini ambientali in un sito in località Pellaro ed attribuzione codice CER Turano Carmelo Incarico Professionale Consulenza tecnica ambientale Perizia tecnica Conclusa |
| <ul style="list-style-type: none"> • Date (05-2010) • Committente • Tipo di impiego • Principali mansioni e responsabilità • Livello dell'incarico svolto • Fase Progettazione | Affidamento incarico per Redazione Relazione Geologica e Caratterizzazione Geotecnica per: Intervento di ottimizzazione del sistema fognario e depurativo di Reggio Nord (Gallico). Ecoveneta S.p.a. - Viale Dell' Economia 60 - Vicenza - VI – per conto di Amministrazione Comunale di Reggio Calabria Incarico Professionale Studio Geologico – Geotecnico Varie Fasi Progettuale Conclusa |
| <ul style="list-style-type: none"> • Date (02-2010) • Committente | Aeroporto S.Anna Crotone (KR) Esecuzione di Indagine Geofisica Metodologia MASW 1D – determinazione VS30 Relazione Geologica Relazione Geotecnica ARGOS S.p.A. ingegneria; Roma |



| | |
|--|--|
| <ul style="list-style-type: none"> • Tipo di impiego • Principali mansioni e responsabilità • Livello dell'incarico svolto • Fase Progettazione | Incarico Professionale Studio Geologico – Geotecnico Progetto Esecutivo Conclusa |
| <ul style="list-style-type: none"> • Date (02-2010) • Committente • Tipo di impiego • Principali mansioni e responsabilità • Livello dell'incarico svolto • Fase Progettazione | Aeroporto Pantelleria (TP) Esecuzione di Indagine Geofisica Metodologia MASW 1D – determinazione VS30 Relazione Geologica Relazione Geotecnica ARGOS S.p.A. ingegneria; Roma Incarico Professionale Studio Geologico – Geotecnico Progetto Esecutivo Conclusa |
| <ul style="list-style-type: none"> • Date (11-2009) • Committente • Tipo di impiego • Principali mansioni e responsabilità • Livello dell'incarico svolto • Fase Progettazione | Affidamento incarico per Redazione Relazione Geologica e Geotecnica per: Realizzazione nuovo impianto di depurazione di Santa Severina (KR). Ing. Albanese Domenico per conto di Amministrazione Comunale di Santa Severina (KR); Incarico Professionale Studio Geologico – Geotecnico Progetto Definitivo Conclusa |
| <ul style="list-style-type: none"> • Date (09-2007) • Committente • Tipo di impiego • Principali mansioni e responsabilità • Livello dell'incarico svolto • Fase Progettazione | Affidamento incarico per Redazione Relazione Geologica e Geotecnica per: interventi urgenti ed improcrastinabili per l'adeguamento e la messa in sicurezza dell'impianto di depurazione in località "Amica Seggio" nel Comune di Rossano (CS). Ing. Albanese Domenico per conto di Amministrazione Comunale di Rossano (CS); Incarico Professionale Studio Geologico – Geotecnico Progetto Esecutivo Conclusa |
| <ul style="list-style-type: none"> • Date (04-2007) • Committente • Tipo di impiego • Principali mansioni e responsabilità • Livello dell'incarico svolto • Fase Progettazione | Affidamento incarico per Redazione Relazione Geologica e Geotecnica per: Completamento ed adeguamento dell'impianto di depurazione in località Pellaro di Reggio Calabria (RC). I.A.M. S.p.A.; Incarico Professionale Studio Geologico – Geotecnico Progetto Definitivo - Esecutivo Conclusa |
| <ul style="list-style-type: none"> • Date (06-2005) • Committente • Tipo di impiego • Principali mansioni e responsabilità • Livello dell'incarico svolto • Fase Progettazione | Affidamento incarico per Redazione Relazione Geologica e Geotecnica per: Progetto di prefattibilità per l'ampliamento, adeguamento depuratore di Campo Calabro (RC) con annessa area di stoccaggio rifiuti. I.A.M. S.p.A.; Incarico Professionale Studio Geologico – Geotecnico Progetto Preliminare. Conclusa |

